



Route nach 47.985550, 17.326500
28,6 km – ca. 36 Minuten

 Nickelsdorf-Kleyehof



1. Auf **Nickelsdorf-Kleyehof** nach **Nordosten** starten


300 m weiter
gesamt 300 m



2. Weiter auf **Budapester Str./B10**

300 m weiter
gesamt 600 m



 3. Rechts abbiegen auf **P71**
Sie sind bald in Ungarn
Ca. 2 Minuten

1,3 km weiter
gesamt 1,9 km



4. Weiter auf **Miklóshalmi út/Route 1**
Weiter auf Route 1
Ca. 4 Minuten

3,6 km weiter
gesamt 5,5 km



5. Links abbiegen auf **Pozsonyi u.**
Ca. 8 Minuten



7,0 km weiter
gesamt 12,5 km

6. Weiter auf **Ady Endre u.**



450 m weiter
gesamt 12,9 km



7. Links abbiegen auf **Pozsonyi út/Route 150**
Weiter auf Route 150
Ca. 4 Minuten



3,3 km weiter
gesamt 16,2 km



8. Rechts abbiegen auf **Táncsics Mihály u.**
Ca. 2 Minuten

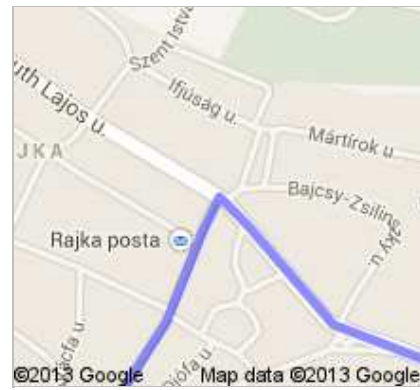


900 m weiter
gesamt 17,1 km



9. Rechts abbiegen auf **Kossuth Lajos u.**
Ca. 7 Minuten

6,6 km weiter
gesamt 23,7 km



10. Weiter auf **Rajkai út**
Ca. 1 Minute

1,0 km weiter
gesamt 24,6 km



↶ 11. Scharf links auf **Kossuth Lajos u.**
Ca. 57 Sekunden

450 m weiter
gesamt 25,1 km



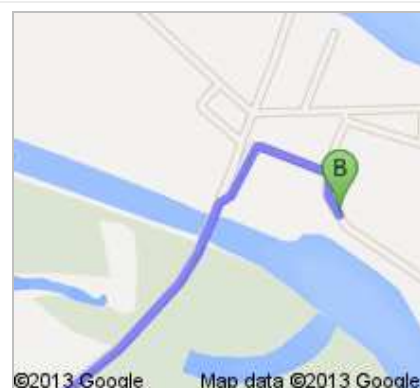
↶ 12. 3. Abzweigung links nehmen, um auf **Gyümölcsös u.** zu wechseln
Ca. 5 Minuten

3,2 km weiter
gesamt 28,2 km



↗ 13. Leicht rechts abbiegen
Für den öffentlichen Durchgang gesperrte Straße


250 m weiter
gesamt 28,5 km



↘ 14. Rechts abbiegen
Für den öffentlichen Durchgang gesperrte Straße

75 m weiter
gesamt 28,6 km



 47.985550, 17.326500



Diese Angaben dienen nur zu Planungszwecken. Es ist möglich, dass die Verkehrsverhältnisse aufgrund von Baustellen, Verkehr, Wetter oder anderen Faktoren von den hier dargestellten Vorschlägen abweichen. Sie sollten daher Ihre Reise entsprechend planen und alle Verkehrsschilder oder Hinweise bezüglich Ihrer Route beachten.

Kartendaten ©2013 Google

Die Route stimmt nicht? Bitte suchen Sie Ihre Route auf maps.google.at und klicken Sie unten links auf "Problem melden".