











 Nickelsdorf-Kleylehof

	1. Auf Nickelsdorf-Kleylehof nach Nordosten starten	300 m weiter gesamt 300 m
	2. Weiter auf Budapester Str./B10	300 m weiter gesamt 600 m
	3. Rechts abbiegen auf P71 Sie sind bald in Ungarn Ca. 2 Minuten	1,3 km weiter gesamt 1,9 km
	4. Weiter auf Miklóshalmi út/Route 1 Weiter auf Route 1 Ca. 4 Minuten	3,6 km weiter gesamt 5,5 km
	5. Links abbiegen auf Pozsonyi u. Ca. 8 Minuten	7,0 km weiter gesamt 12,5 km
	6. Weiter auf Ady Endre u.	450 m weiter gesamt 12,9 km
	7. Links abbiegen auf Pozsonyi út/Route 150 Weiter auf Route 150 Ca. 4 Minuten	3,3 km weiter gesamt 16,2 km
	8. Rechts abbiegen auf Táncsics Mihály u. Ca. 2 Minuten	900 m weiter gesamt 17,1 km
	9. Rechts abbiegen auf Kossuth Lajos u. Ca. 7 Minuten	6,6 km weiter gesamt 23,7 km
	10. Weiter auf Rajkai út Ca. 1 Minute	1,0 km weiter gesamt 24,6 km
	11. Scharf links auf Kossuth Lajos u. Ca. 57 Sekunden	450 m weiter gesamt 25,1 km
	12. 3. Abzweigung links nehmen, um auf Gyümölcsös u. zu wechseln Ca. 5 Minuten	3,2 km weiter gesamt 28,2 km
	13. Leicht rechts abbiegen Für den öffentlichen Durchgang gesperrte Straße	250 m weiter gesamt 28,5 km
	14. Rechts abbiegen Für den öffentlichen Durchgang gesperrte Straße	75 m weiter gesamt 28,6 km

 47.985550, 17.326500

Diese Angaben dienen nur zu Planungszwecken. Es ist möglich, dass die Verkehrsverhältnisse aufgrund von Baustellen, Verkehr, Wetter oder anderen Faktoren von den hier dargestellten Vorschlägen abweichen. Sie sollten daher Ihre Reise entsprechend planen und alle Verkehrsschilder oder Hinweise bezüglich Ihrer Route beachten.

Kartendaten ©2013 Google

Die Route stimmt nicht? Bitte suchen Sie Ihre Route auf maps.google.at und klicken Sie unten links auf "Problem melden".